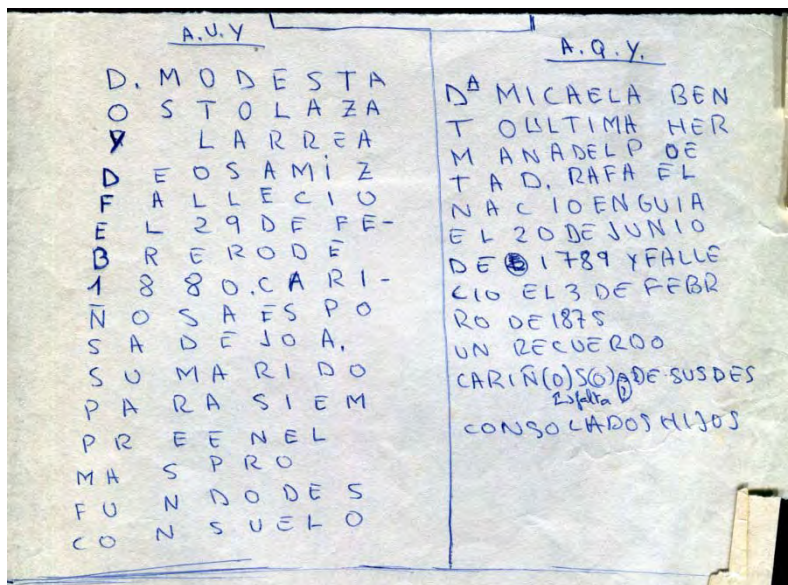


UNA SEPULTURA SIN CADÁVER

LA TUMBA DE DOÑA MODESTA OSTOLAZA Y LARREA DE OZÁMIZ EN EL CEMENTERIO DE SAN ROQUE EN GUÍA DE GRAN CANARIA

Por Sergio Aguiar Castellano¹



En los años 80 del pasado siglo, entré en varias ocasiones en el viejo cementerio de San Roque, donde me llamó la atención dos tumbas con lápidas de cantería situadas a ras del suelo. Recuerdo que para leer su inscripción las limpié con una rama de árbol, y en un papel, que conservo, tomé nota de sus textos. Eran, como se aprecia en la foto del texto que adjunto, las tumbas de Doña Micaela Bento, hermana del poeta Rafael Bento y Travieso, y la de Doña Modesta Ostolaza y Larrea de Ozámiz. Desde entonces este nombre se me quedó

en la memoria, y recientemente buscando información de Guía de Gran Canaria en prensa de Tenerife de comienzos del siglo XX, inesperadamente después de más de treinta años, me tropecé nuevamente con el nombre de doña Modesta Ostolaza, lo que me animó a investigar *quién era la persona que en febrero de 1880 fue enterrada en esa tumba.*

El Cementerio de San Roque

El cementerio de San Roque, desaparecido por la incuria de nuestros políticos,

¹ Licenciado en Filología Hispánica (ULL)

Especialista Universitario en Archivística (UNED)

Diploma de Estudios Avanzados en Historia Contemporánea (ULPGC)

Archivero-Bibliotecario del Ayuntamiento de Guía de Gran Canaria

fue arrasado en enero de 1992. Su origen se remonta al año 1815 cuando fue construido, tal vez por la prohibición que se había establecido por Real Orden de septiembre de 1809², en la que se establecía la obligación de enterrar los cadáveres en cementerios fuera de poblados. Su fachada era atribuida al imagenero José Luján Pérez, y según el cronista oficial de Guía Pedro González Sosa fue la segunda persona en ser enterrada en el mismo³.



Fachada del Cementerio de San Roque en enero de 1992, el día de su destrucción.

Fotos de Paco Rivero.

² PONTE CHAMORRO, F. J.: "Los enterramientos en España", en HISTORIA16 nº 113, septiembre 1985.

³GONZÁLEZ SOSA, P.: "Guía de Gran Canaria: Primero Villa, después ciudad (y otras noticias históricas)". Ayuntamiento de Guía, 1997. Pág. 113.

Doña Modesta Ostolaza y Larrea de Ozámiz

Modesta Carolina Ostolaza y Larrea nació⁴ en la Villa de Deba (Guipuzcua)⁵, hija de José Ostolaza Emparán y María Juliana de Larrea Goicochea. Contrajo



matrimonio en la iglesia de Santa María de la Asunción (Deba) el 1 de octubre de 1877⁶ con Valentín Ignacio Ozámiz y Ostolaza (primo en segundo grado), que era natural de la Villa de Guernica (Vizcaya) y había estudiado la carrera de derecho en la Universidad Central de Madrid entre 1868 y 1873⁷.

Foto de Deba⁸

Los dos eran descendientes por la rama de los Ostolaza de una conocida estirpe de Deba, entre los que destacaríamos al abuelo de Modesta, el empresario Martín Félix Ostolaza⁹ y al abuelo materno de Valentín Ozámiz, a su vez hermano del abuelo de Modesta, Miguel Francisco Ostolaza Areizaga¹⁰, personaje que Benito Pérez Galdós cita en su novela Luchana (Episodios Nacionales)¹¹, y que llegó a ser miembro de la corporación municipal del Ayuntamiento de Bilbao, ciudad en la que falleció después de ser herido cuando participaba en la primera Guerra Carlista¹².

Por tanto ámbos se mueven en el ámbito de familias de cierta raigambre social en el País Vasco de mediados del siglo XIX, pues ocupan puestos dentro de la administración pública, como fue el caso de Antonio Julián Ozámiz Mendiola, padre de Valentín Ozámiz, que llegará a ocupar entre otros, los cargos de alcalde de Guernica y Diputado General de Vizcaya¹³.

⁴ Registro Civil del Juzgado de 1ª Instancia e Instrucción de Sta. Mª de Guía .Defunciones. Tomo 10 folio 145 vto. Sección 3ª.

⁵ Deba es un municipio costero situado al noroeste de la provincia de Guipúzcoa y ubicado en la desembocadura del río Deba.

⁶ Mi agradecimiento al historiador don Roque Aldabaldetrecu Saiz por la información de páginas web del País Vasco que contienen información genealógica y por atender mis consultas telefónicas y correos. Datos tomados en: <http://dokuklik.snae.org/>.

⁷ http://pares.mcu.es/ParesBusquedas/servlets/ControlServlet?accion=2&txt_id_fondo=178145

⁸ Foto tomada en: <http://www.tusanuncios.com/detalleanuncio?idAnuncio=4949709&tipo=5>.

⁹ ALDABALDETRECU SAIZ, R.: "Martín Félix Ostolaza. Un curioso personaje debarra de la primera mitad del siglo XIX". Revista Deba nº 46, págs. 16-22, 2000. www.ostolaza.org.

¹⁰ OZÁMIZ LESTÓN, J.J.: "El Debarra Miguel Ostolaza", en Revista Deba Nº 75, págs. 55-61, 2010. En <http://www.ostolaza.org/archivos/publicaciones/75-El-debarra-Miguel-Ostolaza.pdf>. Mi agradecimiento a don Juan José Ozámiz por su amabilidad y atención en mis consultas telefónicas y correos sobre su familia.

¹¹ La Batalla de Luchana se produjo en la Primera Guerra Carlista durante diciembre de 1836 en la que el ejército isabelino, consiguió arrollar a las fuerzas carlistas que asediaban Bilbao.

¹² OZÁMIZ LESTÓN, J.J.: Op. Cit., pág. 59.

¹³ Íbidem.



La razón por la que este matrimonio llegó a Guía en el año 1877¹⁴ fue que Valentín Igancio de Ozámiz Ostolaza fue nombrado Registrador de la Propiedad del Partido Judicial de Guía de Gran Canaria¹⁵. De esta manera seguía las huellas de su padre, Antonio Julián de Ozámiz que había sido titular de la Escribanía del pueblo de Busturia¹⁶. El matrimonio llega a un municipio que apenas seis años antes (1871) había recibido el título de ciudad, y que además era sede de la Notaría, del Juzgado de Primera Instancia y del Batallón de Milicias de la zona noroeste de la isla de Gran Canaria, y contaba con una población de 5.000 habitantes.

Foto de Valentín Ignacio Ozámiz Ostolaza¹⁷



Foto de Guía de Gran Canaria a finales del siglo XIX. FEDAC

En esta fecha. Guía diez y siete de Julio de mil ochocientos setenta y siete.
El Liquidador
Valentín de Ozámiz

Firma de Valentín Ozámiz de fecha 17 de julio de 1877 recién llegado a Guía de Gran Canaria¹⁸

¹⁴ Archivo Municipal de Guía (AMG). *Padrón General de las personas presentes y ausentes que pertenecen por domicilio a este Distrito en 31 de diciembre de 1877*. Valentín Ozámiz accedió por oposición a la carrera de Registrador de la Propiedad en junio de 1876. *Periódico La Correspondencia de España*, 4 junio 1876 en <http://prensahistorica.mcu.es>.

¹⁵ Los Registros de la Propiedad fueron creados por la Ley Hipotecaria de 8 de febrero de 1861.

¹⁶ OZÁMIZ LESTÓN, J.J., pág.: 59. Busturia es un municipio de la provincia de Vizcaya.

¹⁷ Foto tomada de la página <http://www.myheritage.es/>. Familia Ozámiz de la Lastra.

Por aquel entonces el Registro de la Propiedad de Guía de Gran Canaria estaba considerado de 4ª clase y los registradores debían depositar una fianza de 4500 reales¹⁹. No obstante era un Registro que, desde su creación en 1861 y hasta finales del siglo XIX, estuvo muchos años vacante y su plaza cubierta de manera accidental. Los registradores de la Península venían por períodos cortos con el objetivo de obtener puntuación para acceder con el tiempo a registros de tercera o segunda categoría, que a la postre eran más rentables económicamente, hasta consolidar su carrera con los de primera.



En realidad, si tenemos en cuenta la inscripción del matrimonio en el padron de habitantes de 1877, Valentín de Ozámiz llegó a Guía en el mes de junio de 1877 y Modesta Ostolaza en el mes de diciembre, puesto que en el padrón se indica que él llevaba 6 meses y ella 15 días como vecinos de Guía de Gran Canaria²⁰. Lo cierto es que apenas unos meses antes, el día 1 de octubre de 1877 se habían casado en la iglesia de Santa María de la Ascención en Deba²¹, por lo que efectivamente ella llegó a Guía de Gran Canaria en diciembre de 1877, instalándose en una casa situada en la calle del Agua (hoy Luís Suárez Galván) que por entonces era la número 56 de gobierno²².

Pórtico de la Iglesia de Deba²³

Unas décadas antes en el conocido “Diccionario de Madoz” se describe a Guía de Gran Canaria como [...] Situada sobre una loma en forma de anfiteatro en medio de 2 barrancos que se unen a su final, con libre ventilación y clima sano y apacible, siendo las enfermedades que alguna vez se presentan, calenturas intermitentes. Se compone la villa con sus arrabales de 360 casas formando cuerpo de población, entre ellas las del ayuntamiento: tiene cárcel; dos escuelas de niños [...] y una de niñas [...], una alameda en la plaza y otras a la salida del pueblo; iglesia matriz (Sta. María de Guía) [...] Industria: la agrícola y fabricación de

¹⁸ AMG. Fondo Pedro Bautista. Expediente 530.

¹⁹ Periódico *La Correspondencia isleña*, 2 febrero 1869. En www.jable.com archivo de prensa digital ULPGC.

²⁰ Archivo Municipal de Guía (AMG). *Padrón General de las personas presentes y ausentes que pertenecen por domicilio a este Distrito en 31 de diciembre de 1877*.

²¹ http://dokuklik.snae.org/sacramentales_result_registro_localizacion.php?id=964150&s=matrimonio

²² Datos obtenidos de la certificación literal de defunción de Modesta Carolina Ostolaza Larrea (Registro Civil del Juzgado de 1ª Instancia e Instrucción de Sta. Mª de Guía .Tomo 10 folio 145 vto. Sección 3ª.

²³ Foto tomada en http://es.wikipedia.org/wiki/Archivo:Deba_-_Iglesia_de_Santa_Maria,_portada_29.jpg

sombreros de lana, telas de hilo, franela fina, y bayetas bastas a más de 6 molinos harineros. Comercio: importación de telas de seda, algodón y lana en pequeña porciones y exportación de algunos frutos del país. Producción: millo, trigo, centeno, cebada, judías, papas, lino, chochos, vino, dátiles y diferentes frutas y legumbres; hay ganado lanar y cabrío, y caza de perdices, codornices, conejos y palomas [...] ²⁴.



Guía de Gran Canaria a finales del siglo XIX. Foto de Carl Norman (FEDAC)

Fallecimiento de Modesta Ostolaza



Nos imaginamos una vida plácida, tranquila y hasta aburrida del matrimonio en Guía de Gran Canaria, hasta que a finales de 1879, y después de más de dos años como responsable del Registro de la Propiedad, Valentín Ozámiz decide solicitar nuevo destino, con el propósito de obtener un registro de mayor categoría. Y así sucede, pues el 3 de febrero de 1880 la Gaceta de Madrid publica que ha sido nombrado Registrador de la Propiedad de Güines en el territorio de la Audiencia de La Habana este de tercera clase²⁵. Pero coincidiendo con la nueva noticia del destino cubano, Modesta Ostolaza Larrea cae enferma, y lo hace precisamente de lo que Madoz indicaba era la enfermedad que alguna vez se presentaba en Guía “*calenturas intermitentes*”²⁶.

Casa en la calle del Agua donde vivió el matrimonio Ozámiz-Ostolaza (foto 2012)

²⁴ MADDOZ, P.: *Diccionario geográfico, estadístico, histórico de España y sus posesiones de ultramar*. -- Madrid: [s.n.], 1846-1850. T. V (Canarias: pp.393-435).

²⁵ Gaceta de Madrid, 3 febrero 1880. <http://www.boe.es/datos/pdfs/BOE/1880/034/A00306-00306.pdf>

²⁶ MADDOZ, P.: Op. Cit.

La enfermedad va haciendo mella en la joven de Deba hasta que el día 29 de febrero de 1880 fallece: “ [...] a las nueve del día de ayer ha fallecido a consecuencia de intermitentes perminiosas con inflamación cardíaca Doña Modesta Carolina de Ostolaza y Larrea, de veinte y dos años de edad [...]”²⁷. La causa de la muerte de Modesta no es otra que la denominada *fiebre cardíaca*, variedad de fiebre intermitente perniciosa, con palpitaciones violentas y dolor intenso cardíaco que provoca el síncope²⁸.



Su cadáver es enterrado en el cementerio de la ciudad, denominado San Roque, por estar junto a la ermita del mismo nombre, lugar donde reposarán sus restos hasta, como veremos, el año 1921.

En el profundo desconsuelo tal y como reza en la lápida de Modesta, su esposo Valentín Ignacio Ozámiz y Ostolaza debe continuar su vida, por lo que se desplaza a la ciudad habanera de Güines²⁹, para hacerse cargo de su nuevo Registro, comenzando de esta manera un largo periplo por Registros de la Propiedad en el Caribe, pues llegó a ser titular de los Registros de Mayagüez y Arecibo en la isla de Puerto Rico, y en Cuba los de Sagua la

Cementerio de San Roque. Finales del siglo XIX Grande, Santiago de Cuba y Cárdenas, hasta que en 1895 regresa definitivamente a España al ser nombrado registrador en Santa Fe (Granada), para pasar luego por los Registros de Burgos, Balmaseda (Vizcaya), Peñaranda de Bracamonte (Salamanca) y San Sebastián en el País Vasco, lugar donde fallecerá el 5 de octubre de 1919³⁰.



En Cuba vuelve a contraer matrimonio con Justa de la Lastra Sardiña³¹ que era natural de Güines con la que tuvo cuatro hijos: Ramón, Gustavo, Leonor y María de la Paz de Ozámiz y de la Lastra, pero al fallecer esta vuelve a contraer matrimonio por tercera vez con Adela Rodríguez Sesmero en 1905³².

Foto de Justa de La Lastra³³

²⁷ Datos obtenidos de la certificación literal de defunción de Modesta Carolina Ostolaza Larrea (Registro Civil del Juzgado de 1ª Instancia e Instrucción de Sta. Mª de Guía .Tomo 10 folio 145 vto. Sección 3ª

²⁸ GALIANO, A.: *Diccionario ilustrado de Términos Médicos*, 2010. http://www.esacademic.com/dic.nsf/es_medioclopedia/9745/fiebre

²⁹ La ciudad de San Francisco Javier y San Julián de los Güines, o simplemente Güines, está situada a 30 km al sur de La Habana a las orillas del Río Mayabeque. Se fundó en 1735 junto a su iglesia la de San Julián. Perteneció hasta 2010 a la Provincia de La Habana. A partir del 1 de Enero de 2011, pertenece a la nueva Provincia de Mayabeque.. <http://es.wikipedia.org>.

³⁰ Periódico *El Pueblo Vasco*, 6 octubre 1919.<http://liburutegidigitala.donostiakultura.com/Liburutegiak/>.

³¹ www.Myheritage.org. Familia Ozámiz de la Lastra.

³² Periódico *El Noroeste*. La Coruña, 8 enero 1905. <http://prensahistorica.mcu.es/es>.

Una sepultura sin cadaver



Como hemos indicado Modesta Ostolaza fue sepultada en 1880 en el cementerio de San Roque, lugar donde reposaron sus restos mortales hasta que el año 1921, Ramón Ozámiz de la Lastra, primer hijo del segundo matrimonio de Valentín Ozámiz con Justa de la Lastra, nacido en Mayagüez (Puerto Rico)³⁴ y que llegaría a ser almirante de la armada



Lápida de la tumba de doña Modesta Ostolaza y Larrea de Ozámiz. Fotos de Antonio Manuel León Suárez (2012)³⁵



Restos mortales

Por la Superioridad ha sido autorizado don Ramón Ozanis y Lastra, para trasladar a Santa Cruz de Tenerife los restos mortales de doña Modesta Ortelaza, que falleció hace unos 20 años en la ciudad de Guía (Gran Canaria).

Foto de Ramón de Ozámiz³⁶ y periódico donde se informa del traslado de los restos³⁷

³³ Foto tomada en www.Myheritage.org. Familia Ozámiz de la Lastra.

³⁴ Datos obtenidos en www.Myheritage.org. Familia Ozámiz Lastra.

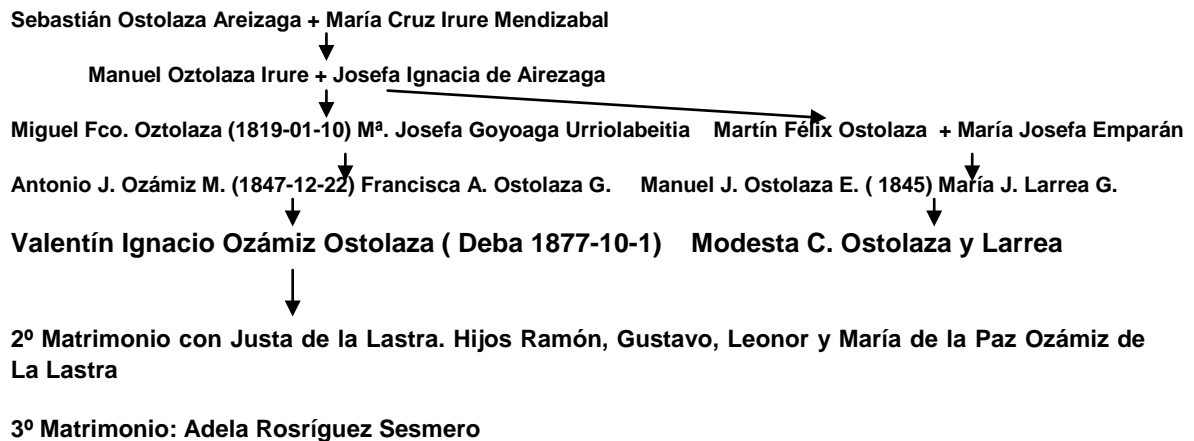
³⁵ **Mi agradecimiento a Cayetano Guerra Aguiar que rescató de la salvaje destrucción del viejo cementerio de San Roque algunas de sus lápidas y que hoy conserva. Y a Antonio Manuel León Suárez por las fotos.**

³⁶ Foto tomada de la página web: <http://www.gortazar.es/retratos/>.

³⁷ Periódico *La Prensa* (Tenerife), 18 mayo 1921. [www.jable.es](http://jable.es). Periódico *La Prensa* (Tenerife), 18 mayo 1921. <http://jable.ulpgc.es/jable/cgi-bin/Pandora.exe/>. Se aprecia en la nota tanto los errores ortográficos en los apellidos como en la fecha pues hacía 41 años de su fallecimiento.

española solicita trasladar los restos a Tenerife y de allí los llevó al cementerio de Derio en Bilbao lugar donde reposan con los de su marido Valentín Ozámiz. Por tanto desde 1921 la tumba en Guía de doña Modesta fue una sepultura sin cadaver, hasta que en 1992 desapareció el cementerio, tan sólo queda de su paso por Guía de Gran Canaria la lápida, hoy gastada y deteriorada por el paso de los 133 años transcurridos del fallecimiento de la debarra Modesta Ostolaza y Larrea de Ozámiz a la edad de 22 años.

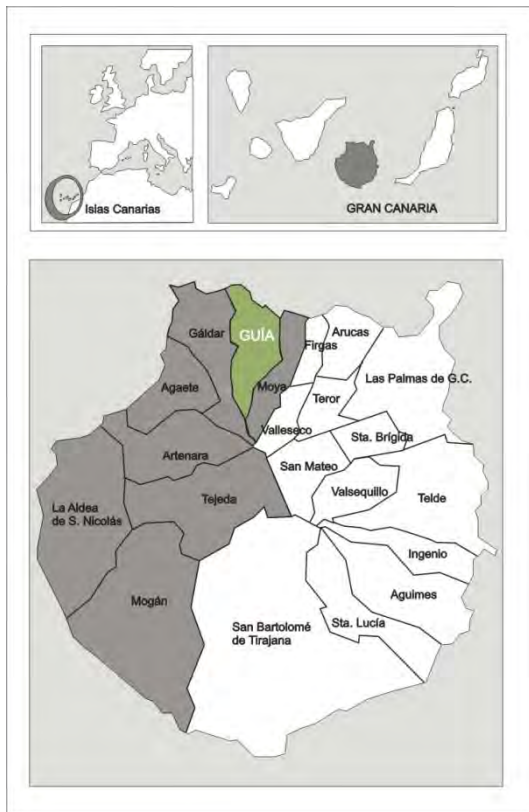
ÁRBOL GINEALÓGICO



Resumen

La ciudad de Guía de Gran Canaria por su condición de cabeza de Partido Judicial de un amplio territorio insular va acogiendo a partir de su consolidación en 1843, una serie de funcionarios de las diferentes instituciones de la administración pública y ejército, muchos de los cuales se integran con sus familias en la comunidad vecinal bien temporalmente o bien para siempre, de cuyos miembros daba constacia varias sepulturas en el viejo Cementerio de San Roque³⁸. Como fue el caso de la protagonista de este estudio Modesta Ostolaza y Larrea de Ozámiz.

³⁸ Existían en el cementerio lápidas de familiares de militares del Regimiento de Guía, de funcionarios de justicia, notaría, registro de la propiedad, hospital, cárcel, etc.



Mapa de localización de Guía de Gran Canaria, en la Isla y municipios de su Partido Judicial elaborado por Javier Estévez Domínguez



Casco de la ciudad de Guía con localización del donde estuvo el Cementerio de San Roque.